

Radikal jung 2026 (DEU)







Anreise vom Flughafen und Hauptbahnhof zum Münchner Volkstheater & Wegbeschreibungen zu den Hotels



Münchner Volkstheater • Tumblingerstraße 29 • 80337 München

Individuelle Fahrten einfach in der [MVGO App](#) oder über die Karten App auf Deinem Telefon nachschauen.

Vom Flughafen zum Münchner Volkstheater:

- Folge den Schildern zur S-Bahn 
-  Richtung **Ostbahnhof** oder  Richtung **Herrsching / Weßling** bis zur Haltestelle **Marienplatz**
- Am Marienplatz folge den Schildern zur U-Bahn 
- Nimm die  Richtung **Fürstenried West** oder die  Richtung **Klinikum Großhadern** bis zur **Poccistraße** (3 Stationen vom Marienplatz)
- Steig in Fahrtrichtung „hinten“ aus und folge den Wegweisern zum Ausgang B (Aufzug und Rolltreppe vorhanden)
- Gehe geradeaus die Lindwurmstraße entlang, biege rechts in die Zenettstraße ein und folge dem Straßenverlauf bis zur Kreuzung Zenettstraße – Tumblingerstraße
- Das Münchner Volkstheater befindet sich auf der rechten Seite (Tumblingerstraße 29)

Vom Hauptbahnhof zum Münchner Volkstheater:

Variante 1:

- Folge den Schildern zur U-Bahn **U**
- Nimm die **U2** Richtung **Messestadt Ost** oder die **U1** Richtung **Mangfallplatz** bis zur Haltestelle **Sendlinger Tor**.
- Folge den Schildern zur U-Bahn **U6** und **U3**
- Nimm die **U3** Richtung **Fürstenried West** oder die **U6** Richtung **Klinikum Großhadern** bis zur **Poccistraße** (2 Stationen vom Sendlinger Tor)
- Steige in Fahrtrichtung „hinten“ aus und folge den Wegweisern zum Ausgang B (Aufzug und Rolltreppe vorhanden)
- Gehe gradeaus die Lindwurmstraße entlang, biege rechts in die Zenettistraße ein und folge dem Straßenverlauf bis zur Kreuzung Zenettistraße – Tumblingerstraße
- Das Münchner Volkstheater befindet sich auf der rechten Seite (Tumblingerstraße 29)

Variante 2:

- Folge den Schildern zum Bus **68**
- Nimm den Bus **68** bis zur Station **Kapuzinerplatz/ Arbeitsagentur** (5 Stationen vom Hauptbahnhof)
- Steig aus und überquere die Kapuzinerstraße in die Tumblingerstraße. Nach etwa 500m befindet sich das Münchner Volkstheater auf der linken Seite (Tumblingerstraße 29)

Tickets:

Die Einzelfahrt vom Flughafen zur Poccistraße kostet 15,10 €.

Die Gruppen-Tageskarte vom Flughafen zur Poccistraße kostet 32,60 € und ist für 2 bis zu 5 Erwachsene gültig.

Die Einzelfahrt innerhalb der Zone M (Innenstadt) vom Hauptbahnhof zur Poccistraße kostet 4,20 €.

Ein Einzeltagesticket für Zone M kostet 10,10 €.

Das Gruppentagesticket für Zone M kostet 19,70 € und ist für 2 bis zu 5 Erwachsene gültig.

Radikal jung 2026 (ENG)







Journey from Munich Airport or Munich central station to Münchner Volkstheater & directions from or to the hotels

volkstheater

24/4-3/5/2026
**RADIKAL
JUNG**
DAS FESTIVAL FÜR JUNGEREGIE

Münchner Volkstheater • Tumblingerstraße 29 • 80337 München

From the airport to Münchner Volkstheater:

- Follow the signs to the S-Train 
-  to Ostbahnhof or  to Herrsching / Weßling until the stop Marienplatz.
- At Marienplatz follow the sign to the underground trains .
- Take the  to Fürstenried West or the  to Klinikum Großhadern until the stop Poccistraße (3 stops from Marienplatz).
- Get out at the back of the train (direction of travel) and follow the signs leading to **Exit B**.
- Walk straight down Lindwurmstraße until you reach the crossing to Zenettstraße where you turn right and follow the road until you reach Tumblingerstraße.
- The Münchner Volkstheater is located on the right-hand side (Tumblingerstraße 29).

Tickets:

A single-ticket from the airport to Poccistraße costs 15,10 €.

A group day ticket from the airport to Poccistraße costs 32,60 € and is valid for 5 People.

From the central station (Hauptbahnhof) to Münchner Volkstheater:

Variation 1:

- Follow the signs to the underground trains. **U**
- Take the **U2** to **Messestadt Ost** or the **U1** to **Mangfallplatz** until you reach **Sendlinger Tor**.
- Follow the signs to **U6** and **U3**.
- Take the **U3** to **Fürstenried West** or the **U6** to **Klinikum Großhadern** and exit the train at the stop **Poccistraße** (2 stops from Sendlinger Tor).
- Get out at the back of the train (direction of travel) and follow the signs leading to **Exit B**.
- Walk straight down Lindwurmstraße until you reach the crossing to Zenettstraße where you turn right and follow the road until you reach Tumblingerstraße.
- The Münchner Volkstheater is located on the right-hand side (Tumblingerstraße 29).

Variation 2:

- Follow the signs to the bus **68** (City Ring Line, direction: Silberhornstraße/Ostbahnhof/Hauptbahnhof Nord).
- Take the bus **68** until the stop **Kapuzinerplatz/ Arbeitsagentur** comes up (5 Stops from the central station).
- Get out and cross the road from Kapuzinerstraße into Tumblingerstraße. After 500m the Münchner Volkstheater is located on the left-hand side (Tumblingerstraße 29).

Tickets:

A single-ticket from the central station to Poccistraße costs 4,20 €.

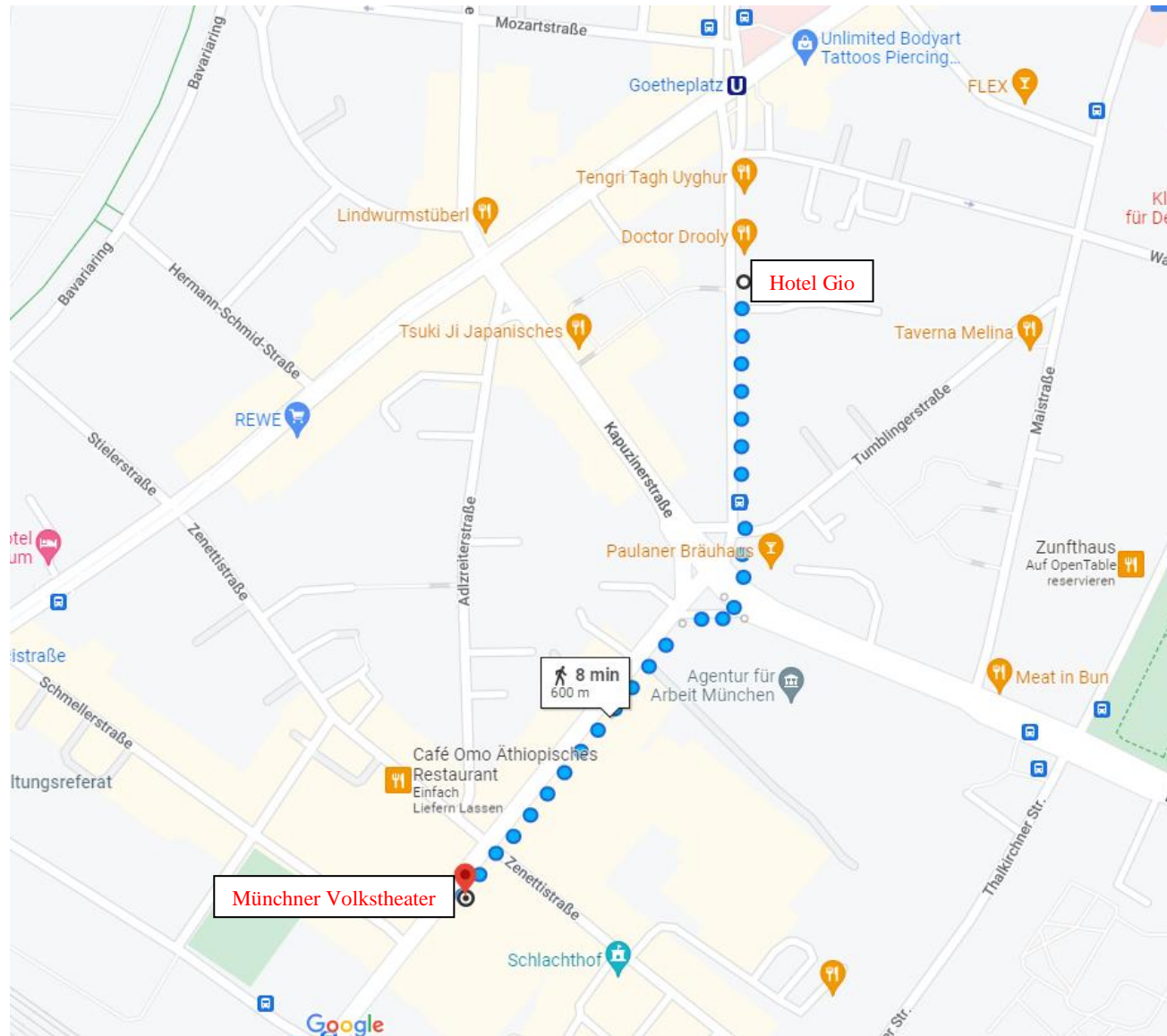
A single day tickets for the city center (Zone M) costs 10,10 €.

A group day ticket for the city center (Zone M) costs 19,70 € and is valid for 5 People.

Fußweg / Walk: Münchner Volkstheater – Hotel Gio

Häberlstraße 9, 80337 München

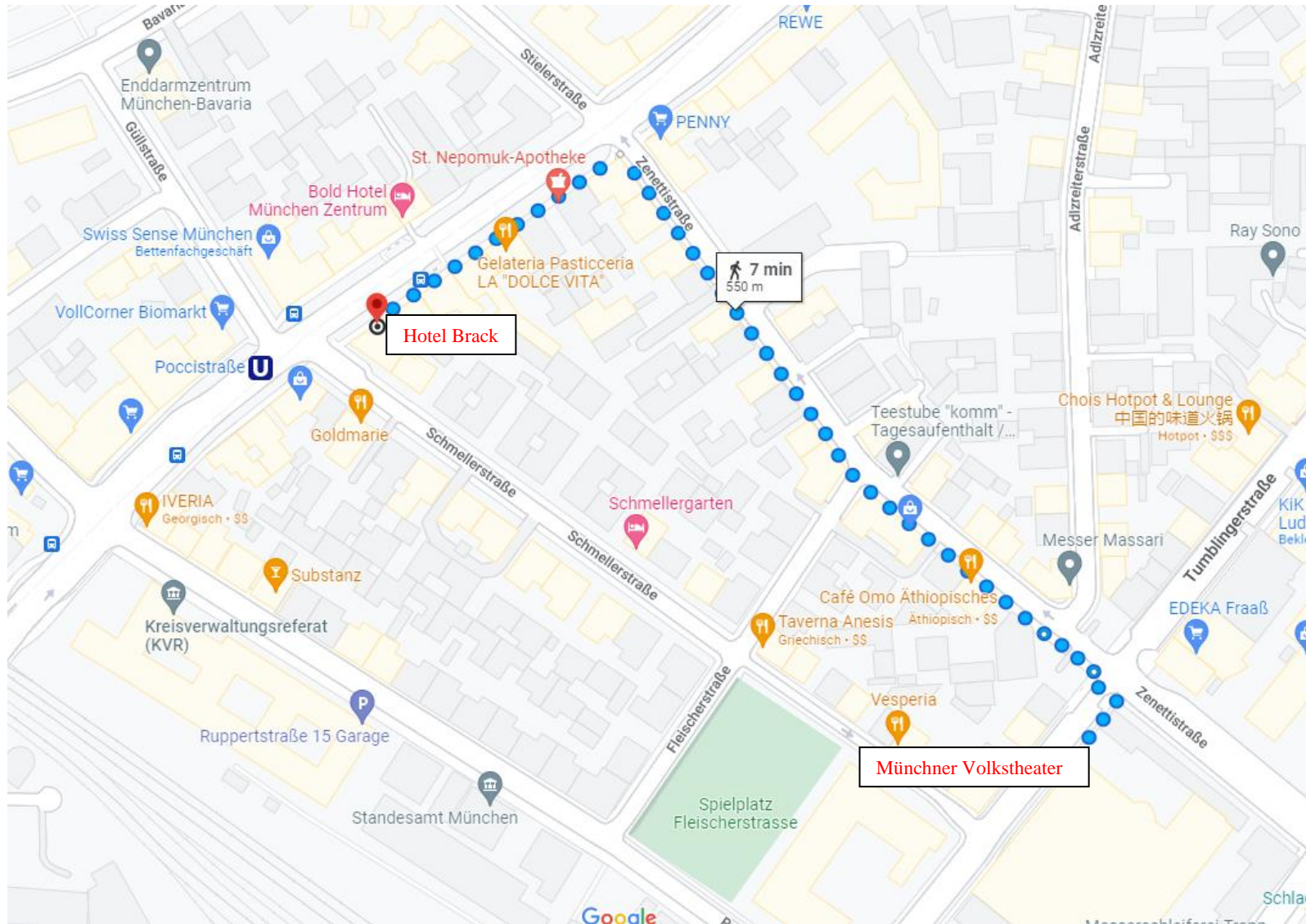
Google Maps: <https://maps.app.goo.gl/5ADFtoV3iQxuGKjz6>



Fußweg / Walk: Münchner Volkstheater – Hotel Brack

Lindwurmstraße 153, 8337 München

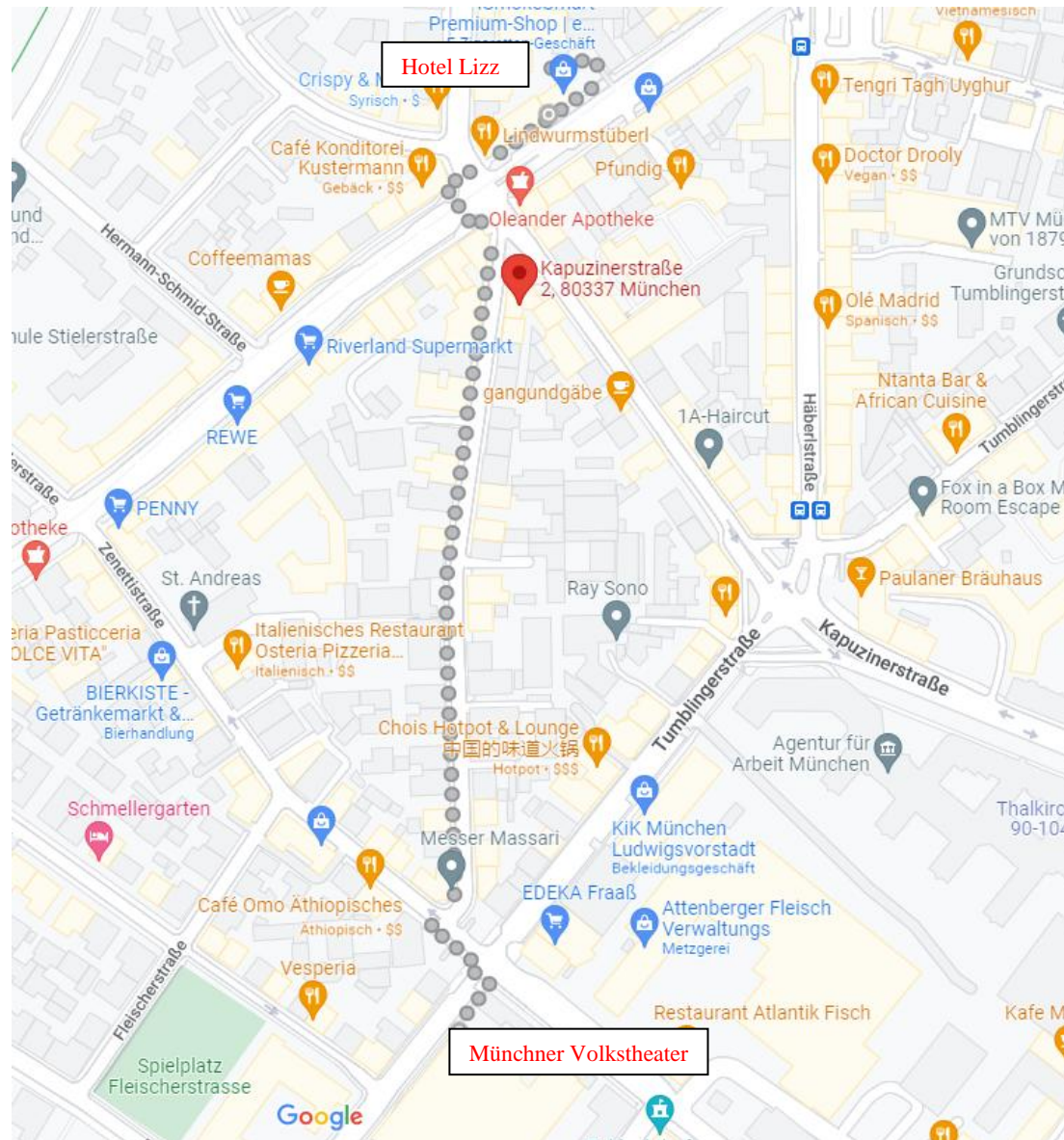
Google Maps: <https://maps.app.goo.gl/fzYErz5dT8rZDaZR8>



Fußweg / Walk: Münchner Volkstheater – Hotel Lizz

Lindwurmstraße 24, 80337 München

Google Maps: <https://maps.app.goo.gl/Sq1PV6z48kashmDw6>



Fußweg / Walk: Münchner Volkstheater – Hotel Cocoon

Lindwurmstraße 35, 80337 München

Google Maps: <https://maps.app.goo.gl/D5QdxtmqjVBRAGct5>

